



Gemeente Rotterdam

Gemeentewerken

Buitenruimte

Verkeersplan

Bezoekadres: Galvanistraat 15

Postadres: Postbus 6633

3002 AP Rotterdam

Website: www.gw.rotterdam.nl

Van: A.L. Nederstigt

Telefoon: 010 - 489 45 78

Fax: (010) 4255676

E-mail: AL.Nederstigt@gw.rotterdam.nl

Project : Mariniersweg en Goudsesingel
5951, 6133

Contactpersoon : R. Stam

Bedrijf : IGWR

Telefoon :

e-mail :

Werf / DG : Centrum

Datum : 15-11-2012

Versie :

A	19-11-12	Concept
B	11-12-2012	Aanpassing i.v.m. afstemming Roparun
C	20-12-2012	Diverse aanpassingen, en werk Goudsesingel meegenomen in dit project
D	24-01-2013	Diverse aanpassingen

UIT TE VOEREN WERKZAAMHEDEN EN TECHNISCHE ASPECTEN:

Renovatie riool en aanleg kruising wamteleidingen

GEPLANDE UITVOERINGSPERIODE:

Fase 1 en 2: 16 april t/m 10 juni 2013

Fase 3: 2 weekenden in september

Fase 4: [Eneco werkzaamheden in kruising Pannenkoekstraat - Halstraat](#)

Fase 5: [2 maanden in januari en februari 2014](#)

WERKEN IN DE OMGEVING:

- Rotterdam Unlimited van dinsdag 11 juni 2013 t/m zondag 16 juni 2013
- [Coolsingel \(5717\) tramspoor werkzaamheden in de maanden juli t/m september 2013: begin juli in beide richtingen versmald, van 20 juli t/m 19 augustus afgesloten richting Hofplein, van 19 augustus t/m 1 september afgesloten richting Churchillplein.](#)
- [Goudsesingel secundair \(geen CoCoWOS-werk\): werkzaamheden Eneco op parallelwegen.](#)
- [Marathon Rotterdam op 13 en 14 april 2013: o.a. Coolsingel afgesloten](#)
- [Roparun op 20 mei 2013: o.a. Coolsingel afgesloten](#)
- Wereld Haven Dagen (6 t/m 8 september 2013)
- Taptoe (27 september 2013)
- Heer Bokelweg (april/mei 2013)
- World Port Classic (30/31 augustus).

OPMERKINGEN / RANDVOORWAARDEN CoCoWOS:

- Na de marathon (318)
- Samenhang gezien met
 - Kruising Boezemweg – Gerdesiaweg (317)
 - Boerengatbrug (313)
- Tijdens de Roparun moet de oostelijke rijbaan beschikbaar zijn voor busverkeer in 2 richtingen (Werf Centrumoverleg)
- De weg moet vrij zijn tijdens Rotterdam Unlimited van donderdag 13 juni 2013 21:00 t/m zondag 16 juni 2013 06:00 uur.
- De planning van de werkzaamheden aan de Vogelenzang kan alleen uitgevoerd worden in goede samenspraak met de omgeving.
- Fase 3 (afsluiting Goudsesingel) mag niet i.c.m. de Wereld Haven Dagen (6 t/m 8 september 2013), Taptoe (27 september 2013), Heer Bokelweg (april/mei 2013) en World Port Classic (30/31 augustus).
- De Goudsesingel mag niet afgesloten worden voor hulpdiensten.
- [Fase 5 kan worden uitgevoerd in de periode januari / februari 2014 \(322\)](#)
- [Hulpdiensten moeten aanliggende winkels en woningen kunnen bereiken](#)
- [Route Hoogstraat – Botersloot moet vrij blijven voor hulpdiensten, ook op marktdagen](#)
- [Bussen moeten of via de Coolsingel of via de Mariniersweg kunnen rijden.](#)

FASERING:

Er wordt gewerkt in een viertal fases:

Fase 1

Betreft:

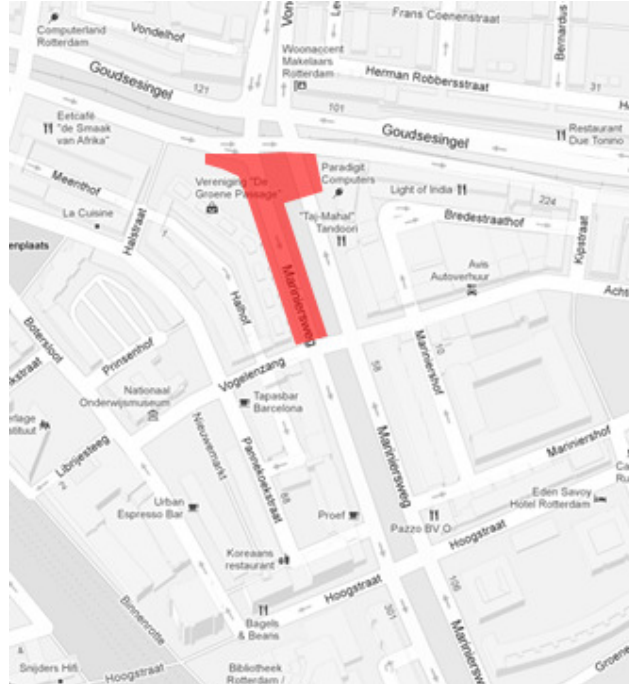
- Aanleg stadsverwarming onder Mariniersweg bij de Goudsesingel;
- Rioolwerkzaamheden in westelijke en oostelijke rijbaan van de Mariniersweg;

Duur:

- Van dinsdag 16 april tot ongeveer zondag 5 mei 2013;

Hinder:

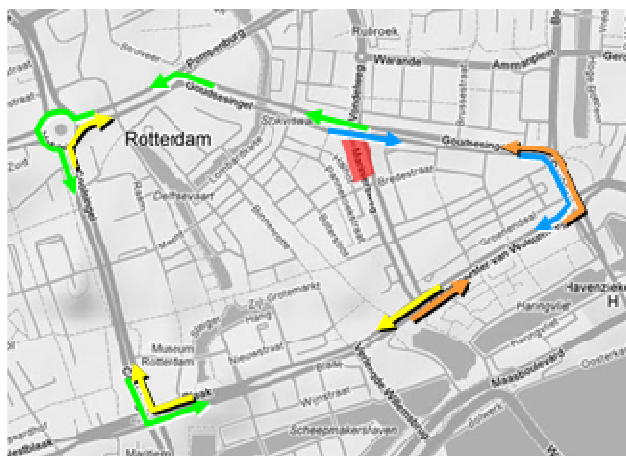
- Mariniersweg westbaan afgesloten tussen Goudsesingel en Vogelenzang / Bredestraat;
- Mariniersweg oostbaan afgesloten tussen Goudsesingel en Vogelenzang / Bredestraat;



- Fietspad langs de Goudsesingel richting Oostplein is afgesloten ter hoogte van de Mariniersweg
- Fietspad langs de Mariniersweg richting Blaak is afgesloten tussen Goudsesingel en Vogelenzang.
- Fietspad langs de Mariniersweg richting Goudsesingel is afgesloten tussen Vogelenzang en Goudsesingel.
- Alle panden langs het werkvak blijven bereikbaar voor hulpdiensten; waar nodig wordt het werk hiervoor verder opgesplitst in deelfases.

Omleidingen:

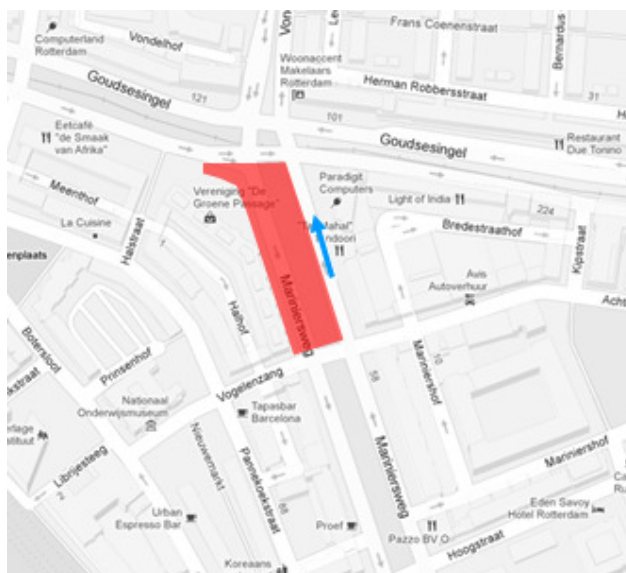
- Van Goudsesingel naar Blaak (bestemmingen “Oude Haven” en “Willemsbrug”):
 - Via Goudsesingel – Oostplein – Burgemeester van Walsumweg (blauwe pijlen);
 - Via Goudsesingel – Pompenburg – Hofplein – Coolsingel – Churchillplein – Blaak (groene pijlen);
- Van Burgemeester van Walsumweg naar Goudsesingel:
 - Via Burgemeester van Walsumweg – Oostplein (oranje pijlen);
 - Via Blaak – Churchillplein – Coolsingel – Hofplein – Pompenburg (gele pijlen);
- Fietzers langs de Goudsesingel (vanaf Pompenburg richting Oostplein) worden omgeleid via de route Halstraat – Halhof – Vogelenzang – Bredestraat – Kipstraat.
- Fietzers langs de Mariniersweg richting Blaak worden omgeleid via de route Halstraat – Halhof – Vogelenzang.
- Fietzers langs de Mariniersweg richting Goudsesingel worden omgeleid via de route Bredestraat – Kipstraat.



Fase 2:

Betreft:

- Aanleg riool in de westelijke rijbaan van de Mariniersweg;
- Werkzaamheden stadsverwarming op de hoek Goudsesingel – Mariniersweg
- Asfalteren van de westelijke rijbaan



Duur:

- Van maandag 6 mei t/m uiterlijk maandag 10 juni.

Hinder:

- Westelijke rijbaan Mariniersweg (richting Burgemeester van Walsumweg) afgesloten;
- Oostelijke rijbaan Mariniersweg (richting Goudsesingel) in volledige breedte (2 rijstroken) beschikbaar.
- Fietzers langs de Goudsesingel kunnen in deze fase door; fietsers die de Mariniersweg volgen richting de Blaak worden omgeleid via de route Halstraat – Pannenkoekstraat
- Alle panden langs het werkvak blijven bereikbaar voor hulpdiensten; waar nodig wordt het werk hiervoor verder opgesplitst in deelfases.
- Tijdens de Roparun (20 mei) wordt de oostelijke rijbaan van de Mariniersweg gebruikt voor busverkeer in 2 richtingen. Vanuit het project worden hiervoor 2 verkeersregelaars ter beschikking gesteld.

Omleidingen:

- Van Goudsesingel naar Blaak (bestemmingen “Oude Haven” en “Willemshaven”):
 - Via Goudsesingel – Oostplein – Burgemeester van Walsumweg (blauwe pijlen);
 - Via Goudsesingel – Pompenburg – Hofplein – Coolsingel – Churchillplein – Blaak (groene pijlen);



Fase 3:

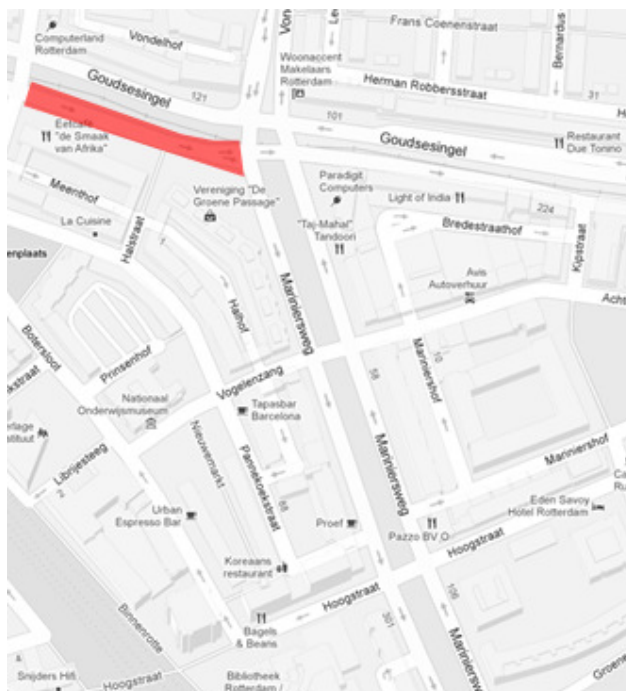
Betreft:

- Vernieuwing riool onder de zuidelijke rijbaan van de Goudsesingel

Duur:

- 2 weekenden in september, gezien alle randvoorwaarden zijn alleen het weekend van 14 en 21 september waarschijnlijk nog beschikbaar.

Hinder:



- Zuidelijke rijbaan van de Goudsesingel afgesloten tussen Meent en Mariniersweg.
- Fietzers en voetgangers worden over het trottoir geleid.
- Hulpdiensten kunnen bij calamiteiten het werk altijd passeren.

Omleidingen:

- Autoverkeer richting Mariniersweg / Oostplein wordt omgeleid via de route Pompenburg - Admiraal de Ruyterweg - Vondelweg.



Fase 4:

Betreft:

- Omzetten aansluitingen Eneco

Duur:

- Maximaal 4 weken, in de periode oktober – half november

Hinder:

- Kruising Pannenkoekstraat – Halstraat afgesloten

Omleidingen:

- Via Meent, Botersloot en Vogelenzang.

Fase 5:

Betreft:

- Vernieuwing riool direct naast oostelijke rijbaan

Duur:

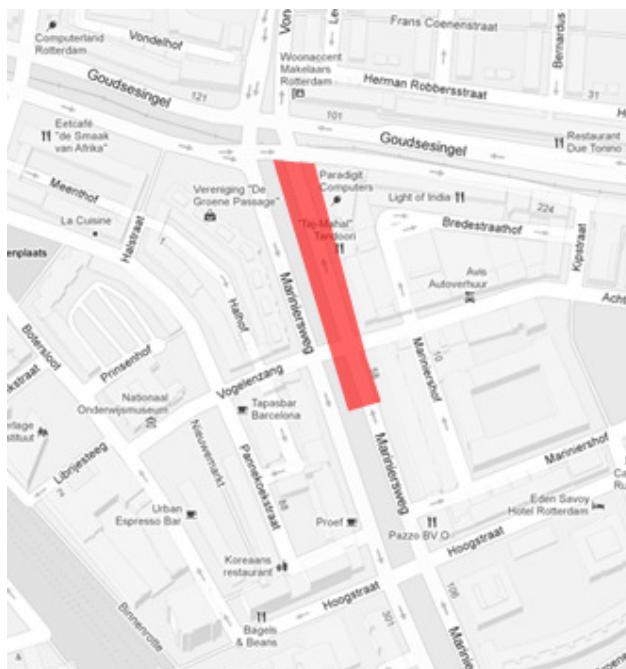
- 2 maanden, **in januari en februari 2014**

Hinder:

- Oostelijke rijbaan van de Mariniersweg is afgesloten tussen Hoogstraat en Goudsesingel.
- Fietzers kunnen langs het werkvak blijven rijden.
- Gedurende 1 week binnen deze fase is ook de doorsteek bij de Hoogstraat afgesloten.

Omleidingen:

- Autoverkeer van Burgemeester van Walsumweg naar Goudsesingel:
 - Via Burgemeester van Walsumweg – Oostplein (oranje pijlen);
 - Via Blaak – Churchillplein – Coolsingel – Hofplein – Pompenburg (gele pijlen);



VOORAANKONDIGINGEN:

Twee weken voor iedere fasewijziging met gele redactieboarden;

VERKEERSREGELAARS:

Ja, tijdens de Roparun worden 2 verkeersregelaars beschikbaar gesteld om busverkeer in twee richtingen over de oostelijke rijbaan van de Mariniersweg te leiden, en overig verkeer door te sturen richting Oostplein.

BETROKKEN AANGRENZENDE WEGBEHEERDERS:



N.v.t.

GEVOLGEN / ACTIES VRI'S EN VERKEERSMANAGEMENT

- Parkeerverwijssysteem moet worden aangepast;